

大船渡港湾口防波堤復旧工事 現場見学会のお知らせ

～湾口防波堤(北堤 244m、南堤 291m)のケーソン据付完了～

当事務所では、平成23年3月に発生した東日本大震災で被災した大船渡港湾口防波堤の復旧工事を進めております。

9月18日に南堤のケーソン据付が完了し、湾口防波堤(北堤244m、南堤291m)の全てのケーソン据付が完了致しました。

全てのケーソン据付が完了したことを受けて、復旧工事の進捗状況を報道機関の皆様にご公開しますので、下記のとおりお知らせいたします。

記

1. 日 時：平成28年10月19日(水) 10:00～11:00(1航海)
2. 見学場所：大船渡港内
3. 集合場所：大船渡港(別紙参照)
4. その他：概略行程及び防波堤製作手順(別紙参照)

※取材を希望される方は、10月18日(火) 16:00までに下記問い合わせ先(企画調整課荒川、伊藤)まで別添申し込み様式にてFAXでお申込み下さい。
<発表記者会：岩手県政記者クラブ、大船渡市記者クラブ>

<問い合わせ先>

国土交通省	東北地方整備局	釜石港湾事務所
	電 話	0193(22)9118
	FAX	0193(22)4651
	副 所 長	まつぶち さとる 松 渕 知
	企画調整課長	あらかわ けい 荒 川 圭

[申し込み様式]
FAX：0193-22-4651

東北地方整備局 釜石港湾事務所 企画調整課 荒川、伊藤 行き

件名：大船渡港湾口防波堤復旧工事 現場見学会のお知らせ
～湾口防波堤(北堤 244m、南堤 291m)のケーソン据付完了～

日 時：平成28年10月19日(水) 10:00～11:00 (1航海)

場 所：大船渡港内

留意事項：

- 1) 見学会は、当日の海象状況等によっては延期の可能性があります。
延期の場合は、前日の夕方(17時)までにご連絡させていただきます。
- 2) 現場見学会は当局の船舶(港湾業務艇ごいし)で実施します。
- 3) 当日は工事現場での取材、海上移動もあるためヘルメット及びライフジャケット、防寒着、軍手、長靴等の準備/持参をお願いします。ヘルメット及びライフジャケットを準備出来ない社については、こちらで手配可能ですので事前に連絡願います。(下記表に○印を記載お願いします)
- 4) 当局の船舶(港湾業務艇ごいし)には定員があるため、申し込みが定員を超える場合は、申込み先着順での乗船となりますことを予めご了承ください。
- 5) 取材時の駐車場については、乗船場所(細浦漁港)への駐車はご遠慮いただき、別添資料の指定駐車場をご利用願います。

○集合場所、乗船場所、見学場所位置図



○集合場所詳細図



大船渡港湾口防波堤復旧工事 現場見学会のお知らせ
～湾口防波堤(北堤 244m、南堤 291m)のケーソン据付完了～
10/19取材申込について

■10月18日(火) 16:00までに、ご連絡下さい。

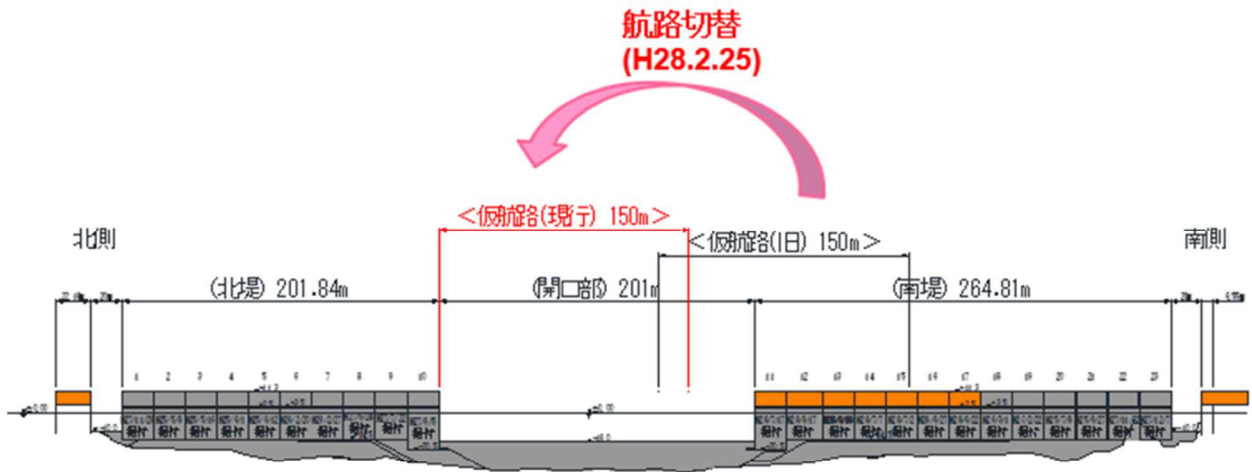
会社名 所属	ふりがな 氏名	連絡先 (電話番号)※	E-mail FAX 番号	貸与希望品
				ヘルメット ライフジャケット
				ヘルメット ライフジャケット
				ヘルメット ライフジャケット

※中止の際に連絡をする都合上、確実に連絡のつく携帯番号も必ず記載願います。

宛先：企画調整課 荒川、伊藤(担当)

この度、湾口防波堤の全てのケーソン据付が完了したため、今後は残りの上部コンクリート打設や被覆工を施工し、平成28年度末までの復旧完了を目指しています。

【湾口防波堤(災害復旧)縦断図】



H28.10.18 現在

凡例	
	: 施工済み
	: 残施工箇所(～平成29年3月)

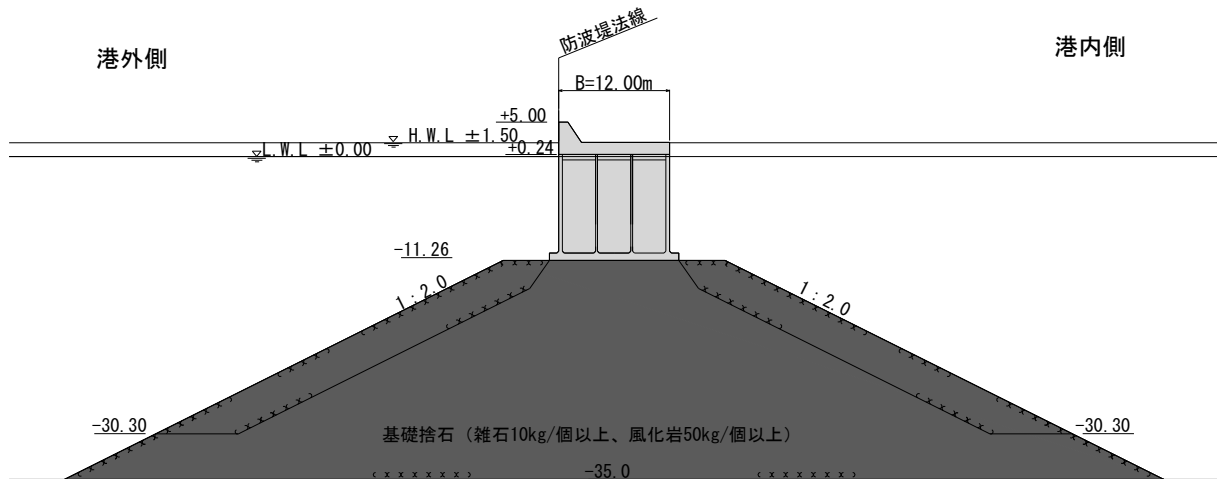


※復旧工事の作業進捗は平成28年9月18日時点

○大船渡港(災害復旧) 湾口防波堤標準断面

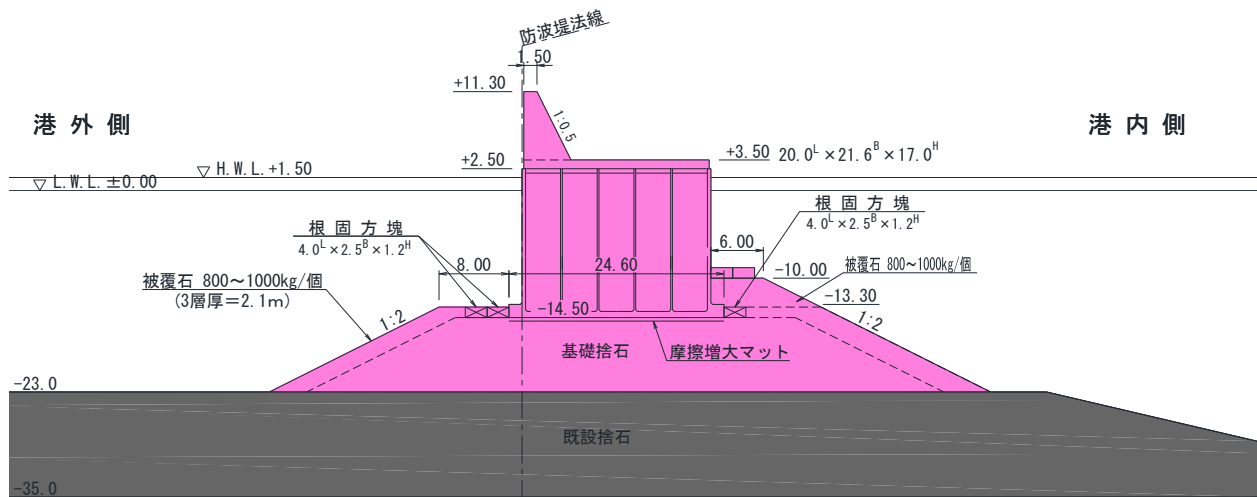
被災前断面図

※ケーソン寸法:L:10.0m×B:12.0m×H:11.5m (重量約 909t)



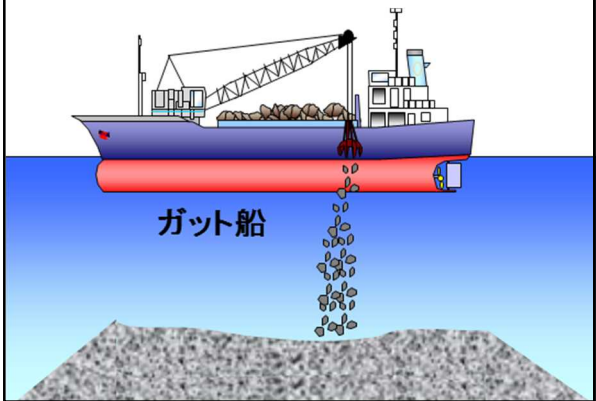
復旧断面図

※L:20.0m×B:21.6m×H:17.0m (重量約 3,529t)

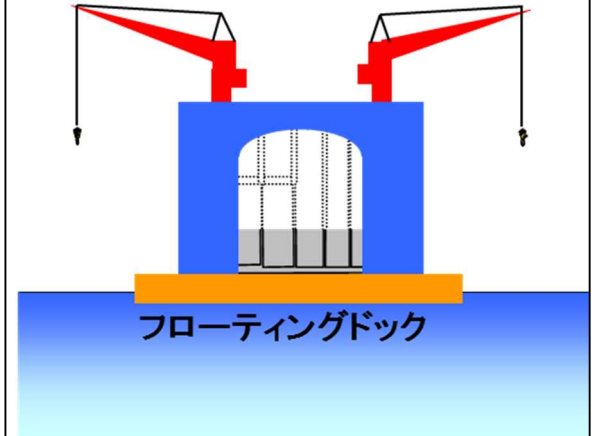


○防波堤製作手順（イメージ図）

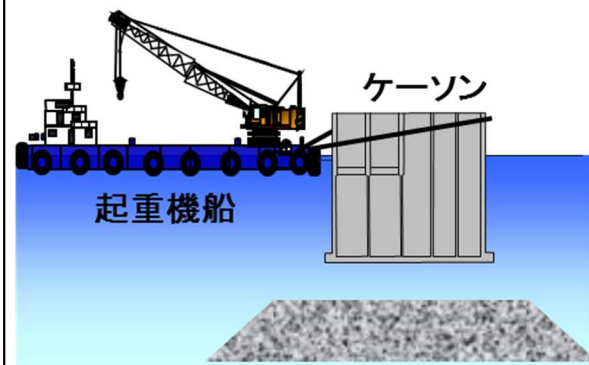
①基礎マウンド製作



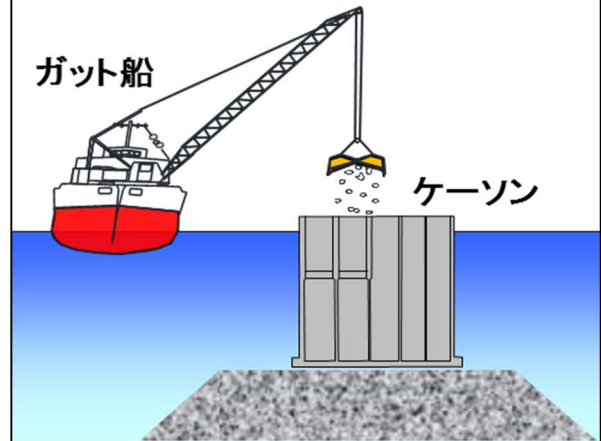
②ケーソン製作



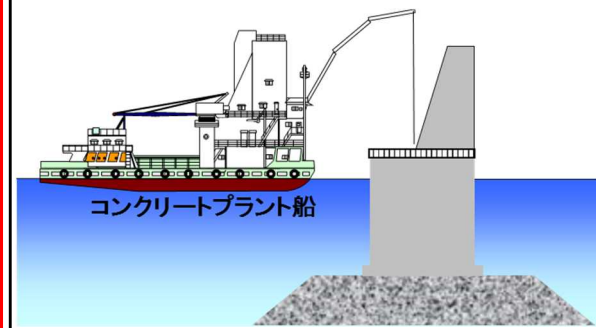
③ケーソン曳航・据付



④中詰材投入



⑤上部コンクリート打設



※赤枠箇所：今回の見学会で見学可能な工事内容