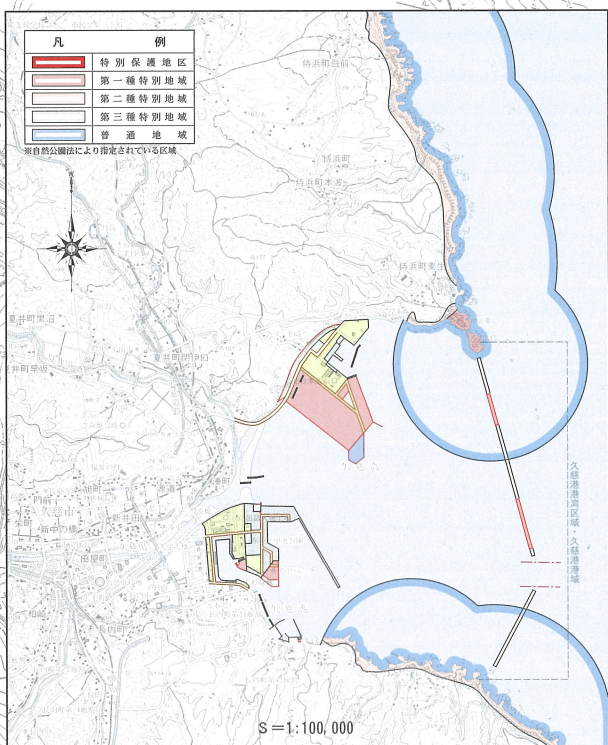
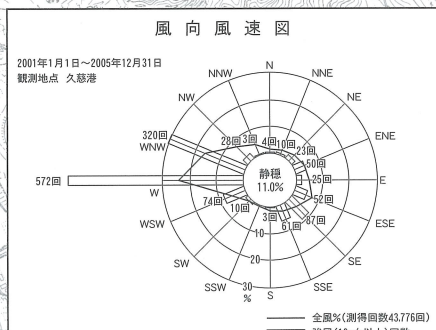
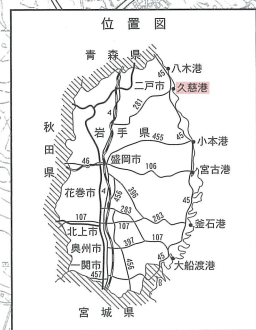


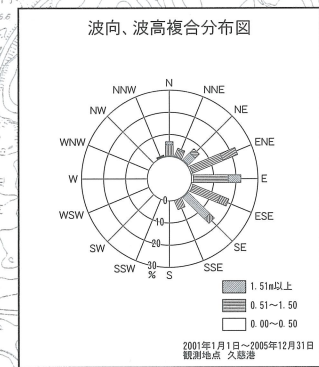
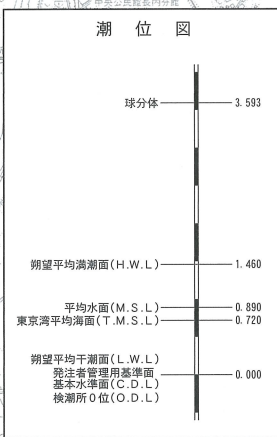
# 久慈港平面図



この地図の作成に当たっては、国土地理院長の承認を得て、同院発行の2万5千分の1地形図を使用した。(承認番号 平29情使、第419-GISMAP39623号)



凡	例
公共岸壁 (計画・既設)	
公共耐震強化岸壁 (計画・既設)	
公共物揚場 (計画・既設)	
公共船揚場 (計画・既設)	
専用岸壁 (計画・既設)	
泊地波漂 (計画・既設)	
防波堤 (計画・既設)	
緑地 (計画・既設)	
臨港道路 (計画・既設)	
その他道路 (計画・既設)	
ふ頭用地 (計画・既設)	
その他用地 (計画・既設)	
臨港地区	
海岸保全区域	
港湾隣接地域	



観測施設一覧			
機械名	形式	観測位置	管理者
海象計	本体 TU-100 送受波器 TL-1100	N 40° 13' 04" E 141° 51' 36"	東北地方整備局 釜石港湾事務所
検潮所	フース型長形巻 LFT-V	久慈市諏訪下地先	東北地方整備局 釜石港湾事務所
GPS波浪計	タテ型鋼製パイ 錐式	N 40° 07' 00" E 142° 04' 00"	東北地方整備局 釜石港湾事務所

