






# 小名浜港 施設復旧状況 (平成23年4月8日15:00現在)

## 小名浜港 | 重要港湾 |

小名浜港は、太平洋に面する福島県南端のいわき市に位置し、福島県及び南東北の物流拠点として発展しています。港で取り扱う貨物は、石灰、石油、金属鉱などの鉱産品が総取扱貨物の6割を占めており、平成20年には1,975千トンの貨物を取り扱っています。平  
 され、  
 現在、  
 鉱産品  
 また、  
 録され  
 トとな  
 の皆様

-  : 航行可能な水域
-  : 調査中の水域
-  : 利用可能な係留施設
-  : 通行可能な道路(一部規制有)
-  : 標識灯(黄色)(4秒1閃光)

の大型化や  
 ています。  
 」として登  
 観光スポッ  
 ため、地域

福島県 小名浜港湾建設事務所  
 第二管区海上保安本部 福島海上保安部  
 国土交通省 東北地方整備局 小名浜港湾事務所

【大剣ふ頭】  
 高圧ガス栈橋(-6.5m)  
 専用(小名浜石油埠頭)《4/1 利用再開》

【大剣地区】  
 1号危険物栈橋(-6.9m)  
 専用(小名浜石油)《4/8 利用再開》

【大剣ふ頭】  
 第7・8号岸壁(-7.5m) 260m  
 公共《3/28 利用再開》

【大剣地区】  
 2号危険物栈橋(-5.9m)  
 専用(小名浜石油)《4/8 利用再開》

標識灯(黄色)

【藤原ふ頭】  
 第2号岸壁(-12m) 240m  
 公共《3/16 利用再開》

【藤原ふ頭】  
 第1号岸壁(-10m) 185m  
 公共《3/16 利用再開》

【7号ふ頭】  
 第4号岸壁(-10m) 185m  
 公共《4/7 利用再開》

【6号ふ頭】  
 第3号岸壁(-7.5m) 130m  
 公共《4/7 利用再開》

凡		例	
	沿岸防壁(計画)		航行可能な水域(計画)
	公共岸壁(既設)		調査中の水域(既設)
	新岸壁(計画)		調査中の水域(計画)
	新岸壁(既設)		調査中の水域(既設)
	新岸壁(計画)		調査中の水域(計画)
	新岸壁(既設)		調査中の水域(既設)
	新岸壁(計画)		調査中の水域(計画)
	新岸壁(既設)		調査中の水域(既設)
	新岸壁(計画)		調査中の水域(計画)
	新岸壁(既設)		調査中の水域(既設)
	新岸壁(計画)		調査中の水域(計画)
	新岸壁(既設)		調査中の水域(既設)
	新岸壁(計画)		調査中の水域(計画)
	新岸壁(既設)		調査中の水域(既設)
	新岸壁(計画)		調査中の水域(計画)
	新岸壁(既設)		調査中の水域(既設)
	新岸壁(計画)		調査中の水域(計画)
	新岸壁(既設)		調査中の水域(既設)
	新岸壁(計画)		調査中の水域(計画)
	新岸壁(既設)		調査中の水域(既設)
	新岸壁(計画)		調査中の水域(計画)
	新岸壁(既設)		調査中の水域(既設)
	新岸壁(計画)		調査中の水域(計画)
	新岸壁(既設)		調査中の水域(既設)
	新岸壁(計画)		調査中の水域(計画)
	新岸壁(既設)		調査中の水域(既設)
	新岸壁(計画)		調査中の水域(計画)
	新岸壁(既設)		調査中の水域(既設)
	新岸壁(計画)		調査中の水域(計画)
	新岸壁(既設)		調査中の水域(既設)