






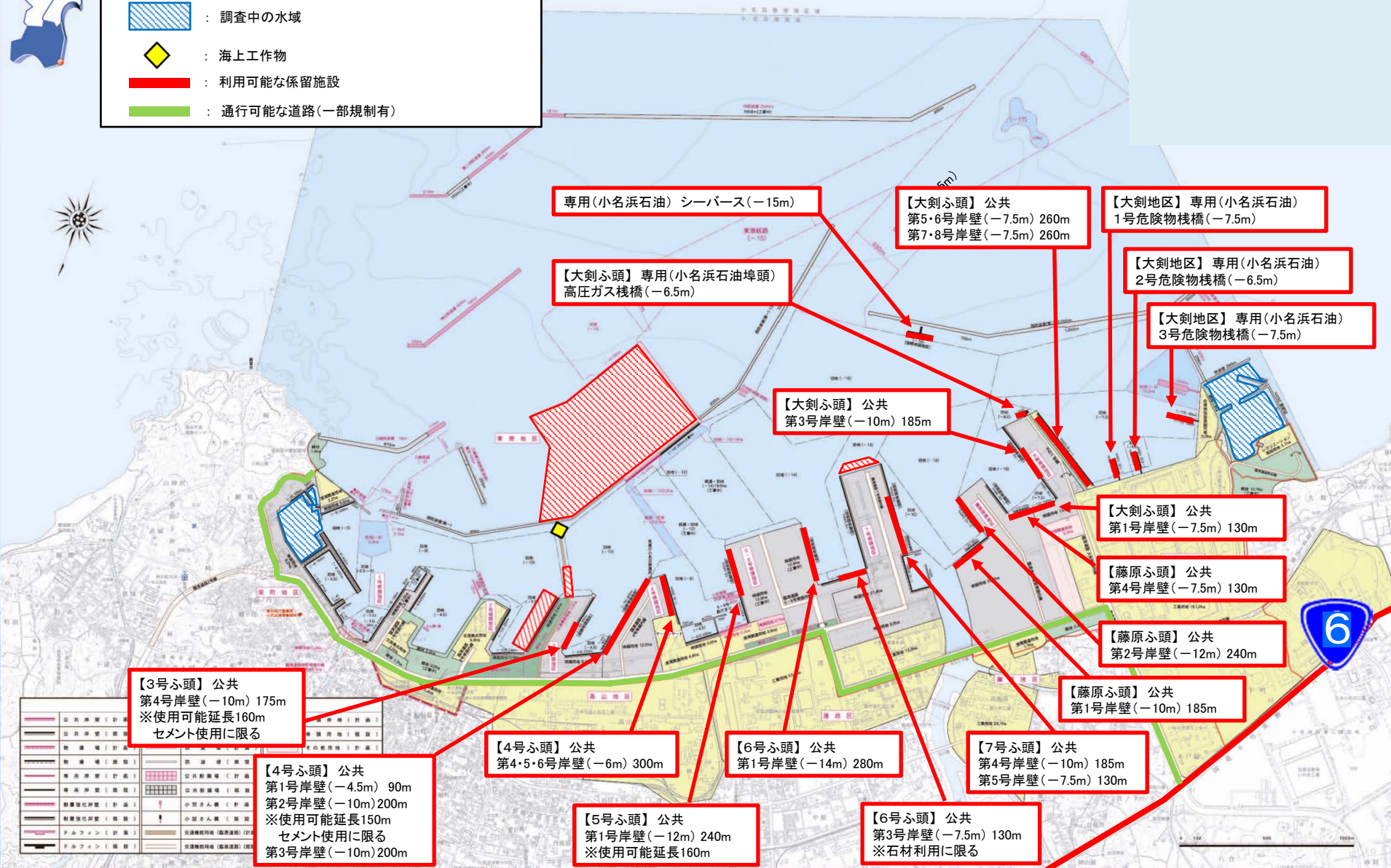
小名浜港 施設復旧状況 (平成23年6月3日 17:00現在)







小名浜港

重要港湾

福島県 小名浜港湾建設事務所
国土交通省 東北地方整備局 小名浜港湾事務所
福島海上保安部

	: 航泊禁止水域
	: 調査中の水域
	: 海上工作物
	: 利用可能な係留施設
	: 通行可能な道路(一部規制有)



	航泊禁止水域		調査中の水域
	海上工作物		利用可能な係留施設
	通行可能な道路(一部規制有)		国道6号

小名浜港で利用可能な係留施設は、次のとおりです。

名 称	延長	水深	船 型	備 考
3号ふ頭 第4号岸壁	175m	-10m	12,000 重量ト	公共ふ頭 (使用可能延長 160m) (セメント使用に限る)
4号ふ頭 第1号岸壁	90m	-4.5m	1,000	公共ふ頭
第2号岸壁	200m	-10m	12,000	公共ふ頭 (使用可能延長 150m) (セメント使用に限る)
第3号岸壁	200m	-10m	12,000	公共ふ頭
第4号岸壁	100m	-6.0m	3,000	公共ふ頭
第5号岸壁	100m	-6.0m	3,000	公共ふ頭
第6号岸壁	100m	-6.0m	3,000	公共ふ頭
5号ふ頭 第1号岸壁	240m	-12.0m	30,000	公共ふ頭 (使用可能延長 160m)
6号ふ頭 第1号岸壁	280m	-14m	55,000	公共ふ頭
第3号岸壁	130m	-7.5m	5,000	公共ふ頭 (石材利用に限る)
7号ふ頭 第4号岸壁	185m	-10m	12,000	公共ふ頭
第5号岸壁	130m	-7.5m	5,000	公共ふ頭
藤原ふ頭 第1号岸壁	185m	-10m	12,000	公共ふ頭
第2号岸壁	240m	-12m	30,000	公共ふ頭
第4号岸壁	130m	-7.5m	5,000	公共ふ頭
大剣ふ頭 第1号岸壁	130m	-7.5m	5,000	公共ふ頭
第3号岸壁	185m	-10m	12,000	公共ふ頭
第5号岸壁	130m	-7.5m	5,000	公共ふ頭
第6号岸壁	130m	-7.5m	5,000	公共ふ頭
第7号岸壁	130m	-7.5m	5,000	公共ふ頭
第8号岸壁	130m	-7.5m	5,000	公共ふ頭
小名浜石油(株) シーバース 1号危険物栈橋A	270m 108m	-15m -7.5m	99,999 5,000	専用ふ頭 専用ふ頭
1号危険物栈橋B	108m	-7.5m	5,000	専用ふ頭
2号危険物栈橋A	95m	-6.5m	3,000	専用ふ頭
2号危険物栈橋B	95m	-6.5m	3,000	専用ふ頭
3号危険物栈橋	110m	-7.5	5,000	専用ふ頭
小名浜石油埠頭(株) 高压ガス栈橋	110m	-6.5m	3,000	専用ふ頭

船型は、「港湾の施設の技術上の基準」の主要諸元に対する標準値を記載。