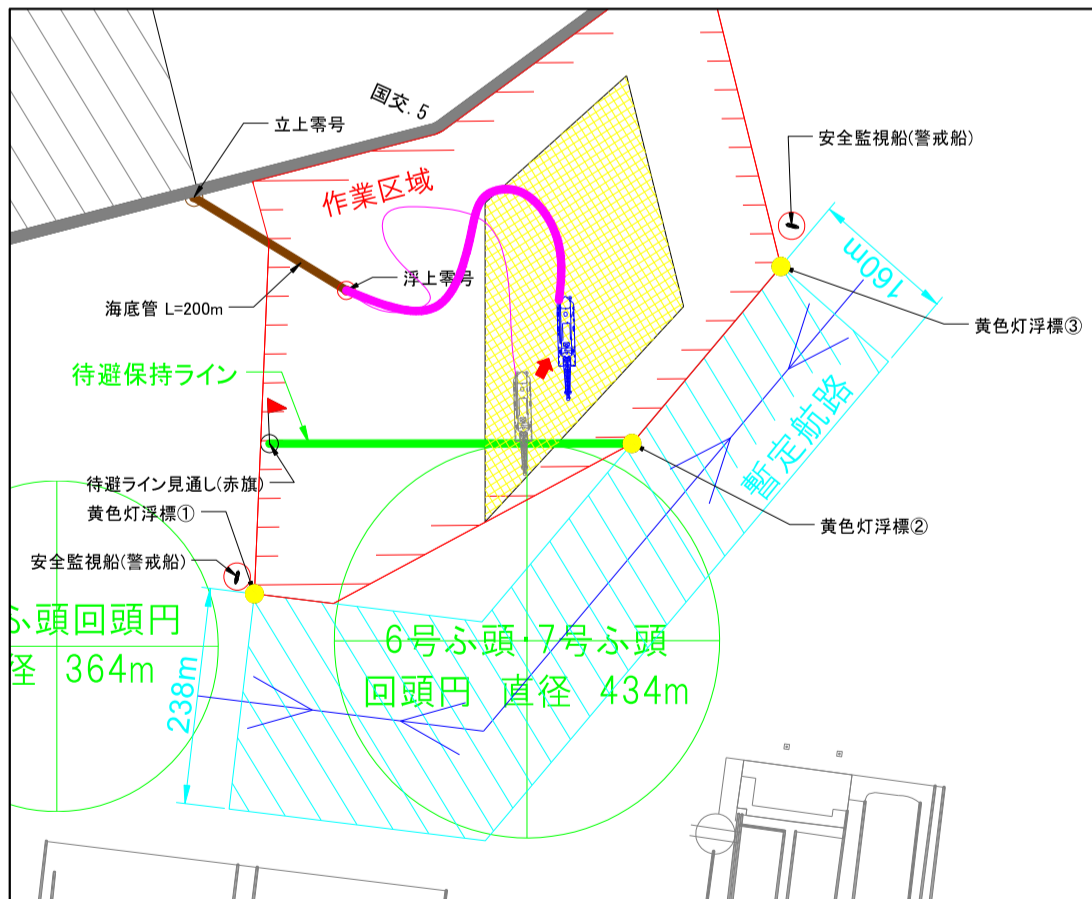
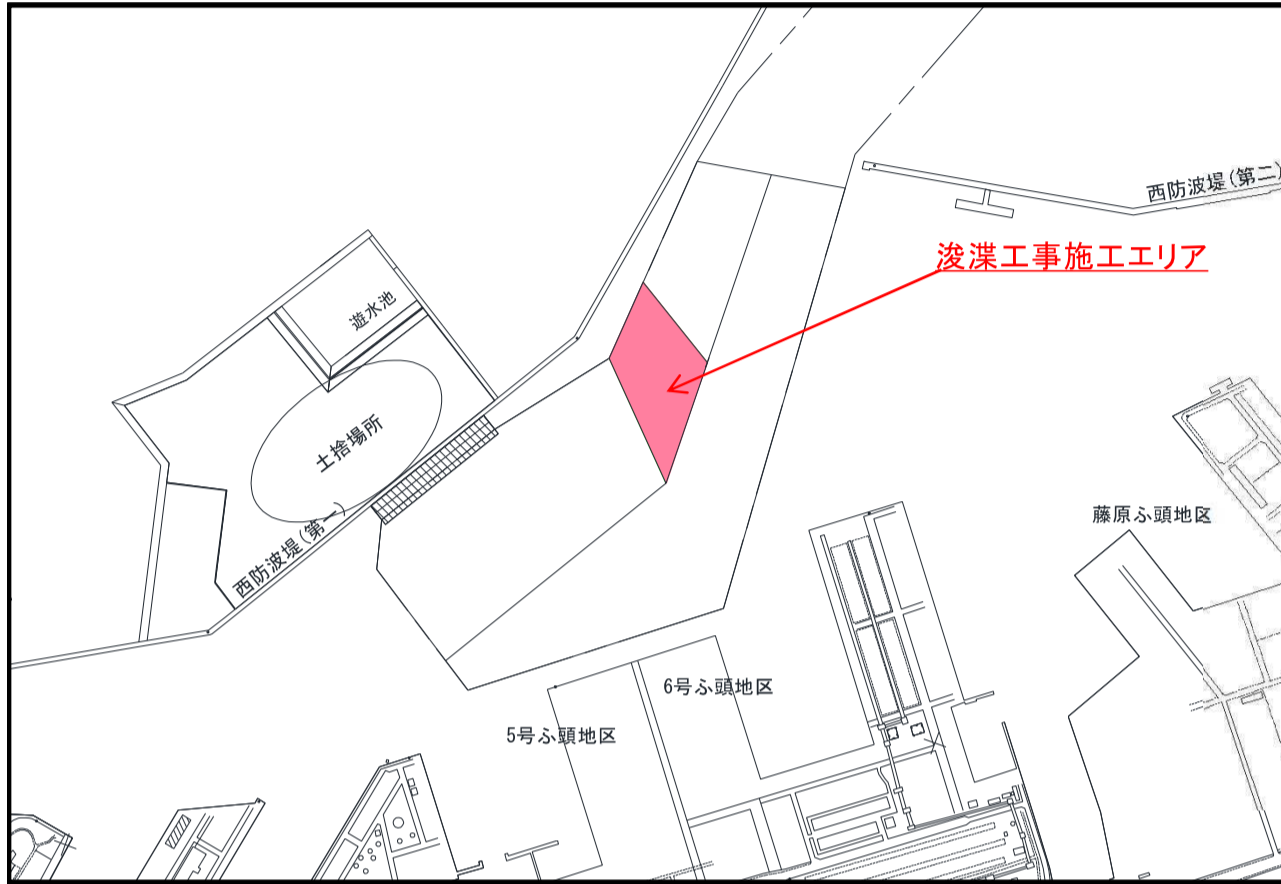


# 小名浜港東港地区航路・泊地（-18m）浚渫工事による暫定航路のお知らせ

福島県小名浜港港内において、航路・泊地浚渫工事に伴い暫定航路となる水域がございます。工事中は、周囲に十分注意し安全第一で作業を行いますが、船舶航行の際はご注意ください。

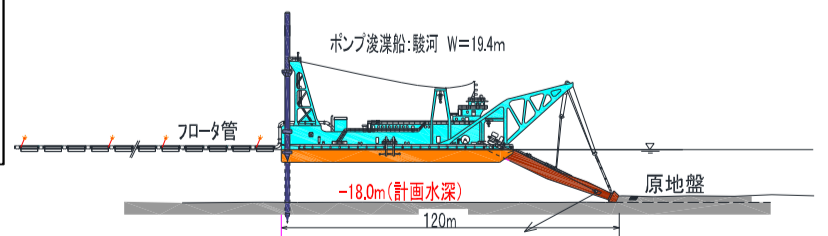
**作業期間** 平成28年9月14日～平成28年10月21日  
**発注者** 国土交通省東北地方整備局小名浜港湾事務所  
**施工者** 五洋建設(株)東北支店



作業区域において、ポンプ浚渫船により24時間体制で、浚渫工事を行います。

浚渫工事に伴い、左記の航路幅の一般航行船舶通行帯(暫定航路)が設定されます。

なお、大型船回頭等、船舶の航行に支障がある場合は、ポンプ浚渫船及びフローター管の待避を行います。

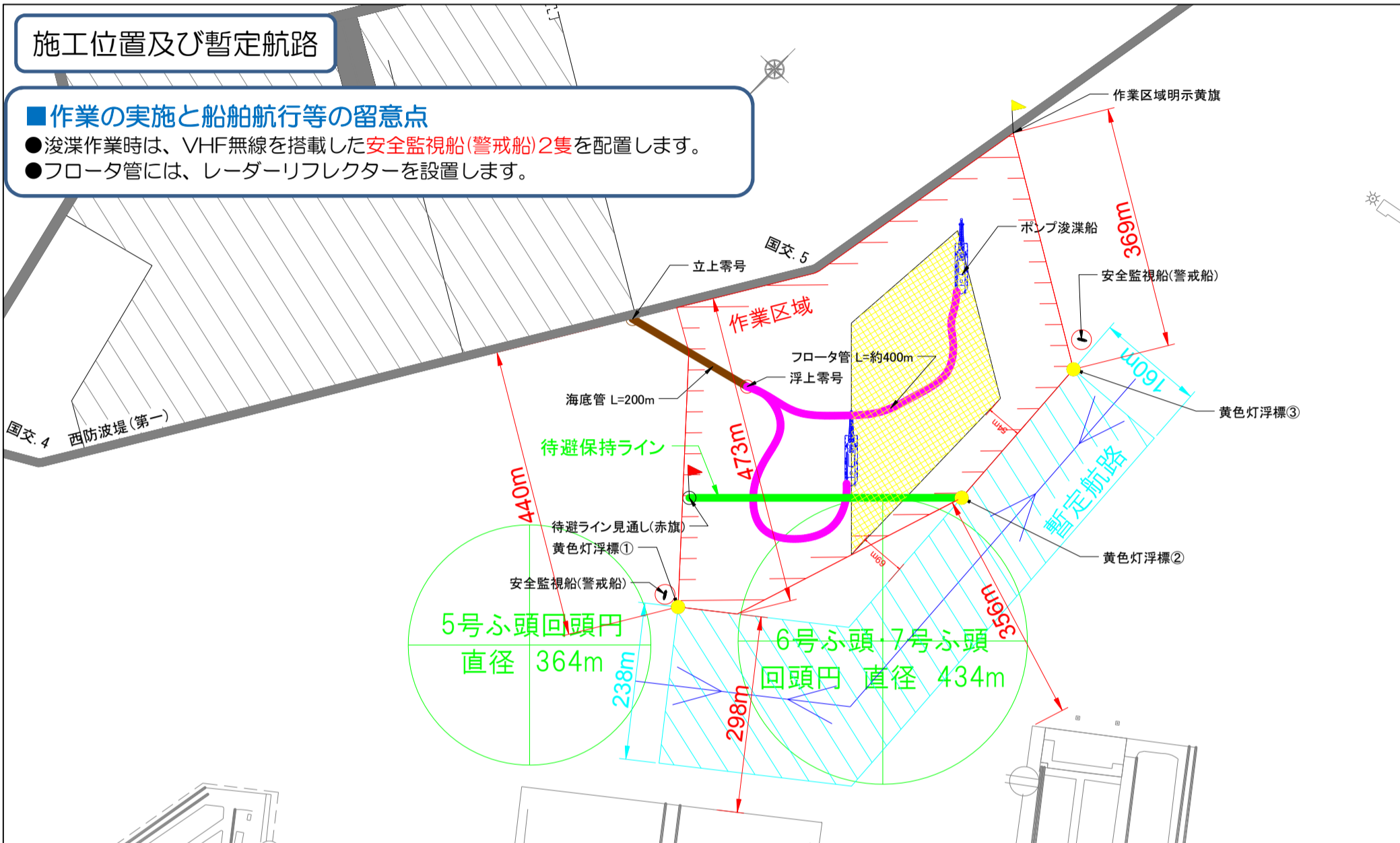


お問い合わせ先: 国土交通省東北地方整備局小名浜港湾事務所 TEL0246-53-7102  
五洋建設(株)東北支店小名浜浚渫工事事務所 TEL0246-54-2520

# 小名浜港浚渫工事区域航行に際してのお知らせ

- 小名浜港東港地区航路・泊地(-18m)の浚渫工事及び土捨工事等を次のとおり実施します。
  - ・浚渫工事は、**施工区域(黄色区域)**を**ポンプ浚渫船**により実施します。
  - ・浚渫した土砂は、フロータ管から海底管を経由し、東港埋立地内に揚土します。
- 浚渫工事時には、以下の通航形態にてご理解を頂き、ご協力をお願い致します。

**作業期間 (予定) 平成28年9月14日 ~ 平成28年10月21日**



## 施工位置及び暫定航路

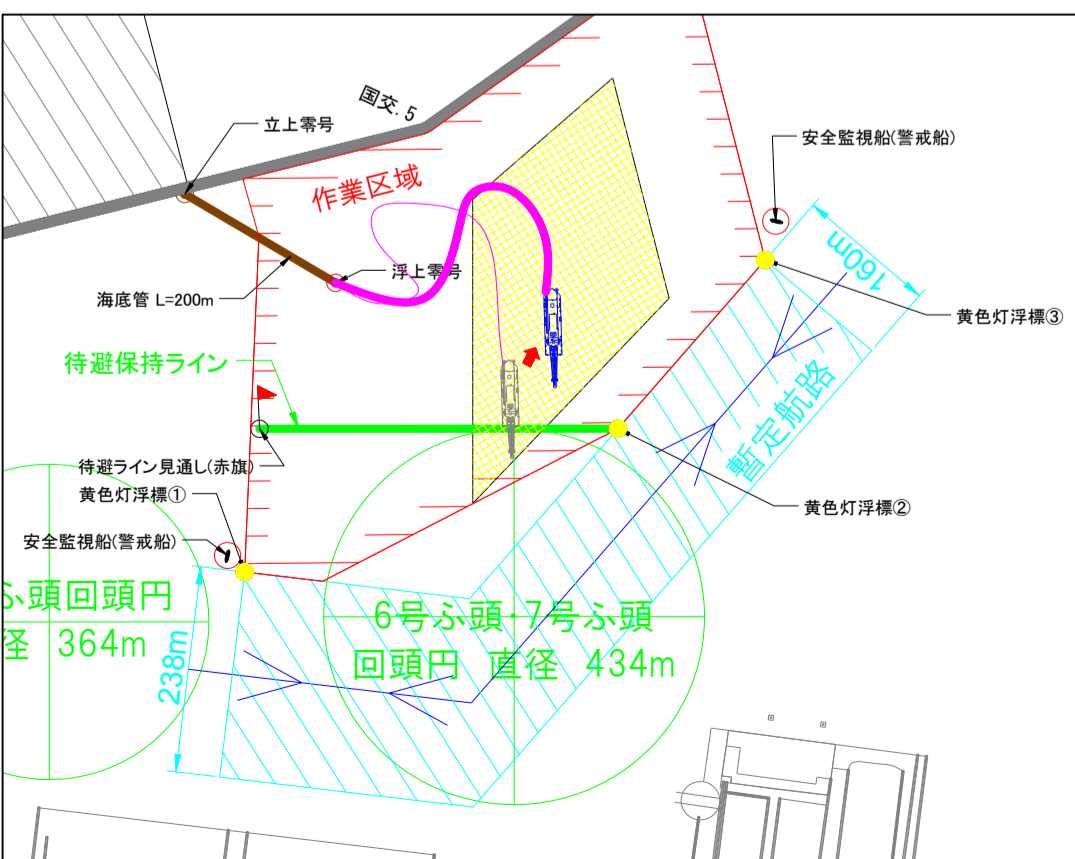
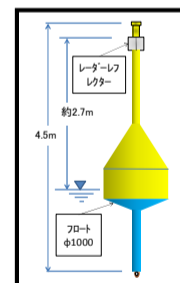
### ■作業の実施と船舶航行等の留意点

- 浚渫作業時は、VHF無線を搭載した**安全監視船(警戒船)2隻**を配置します。
- フロータ管には、レーダーリフレクターを設置します。

## 暫定航路(案)について

- 一般船舶は、**暫定航路(案)**の航行をお願いします。
- 航路条件：160m、水深10m
- 全長160mを越える船舶は行き会い航行禁止

地点	緯度 (N)	経度 (E)
黄色灯浮標1	36° 55' 52.5"	140° 53' 18.7"
黄色灯浮標2	36° 55' 39.1"	140° 53' 11.0"
黄色灯浮標3	36° 55' 30.8"	140° 53' 11.5"



## 一般船舶の6号ふ頭・7号ふ頭入出港時について

- 6-1、7-1、7-2岸壁離接舷時には、ポンプ浚渫船及びフロータ管は、6号ふ頭・7号ふ頭回頭円から完全待避します。
- ★バース会議にて打合せをお願いします。