






# 小名浜港 施設復旧状況 (平成23年6月9日 15:00現在)

福島県 小名浜港湾建設事務所  
国土交通省 東北地方整備局 小名浜港湾事務所  
福島海上保安部

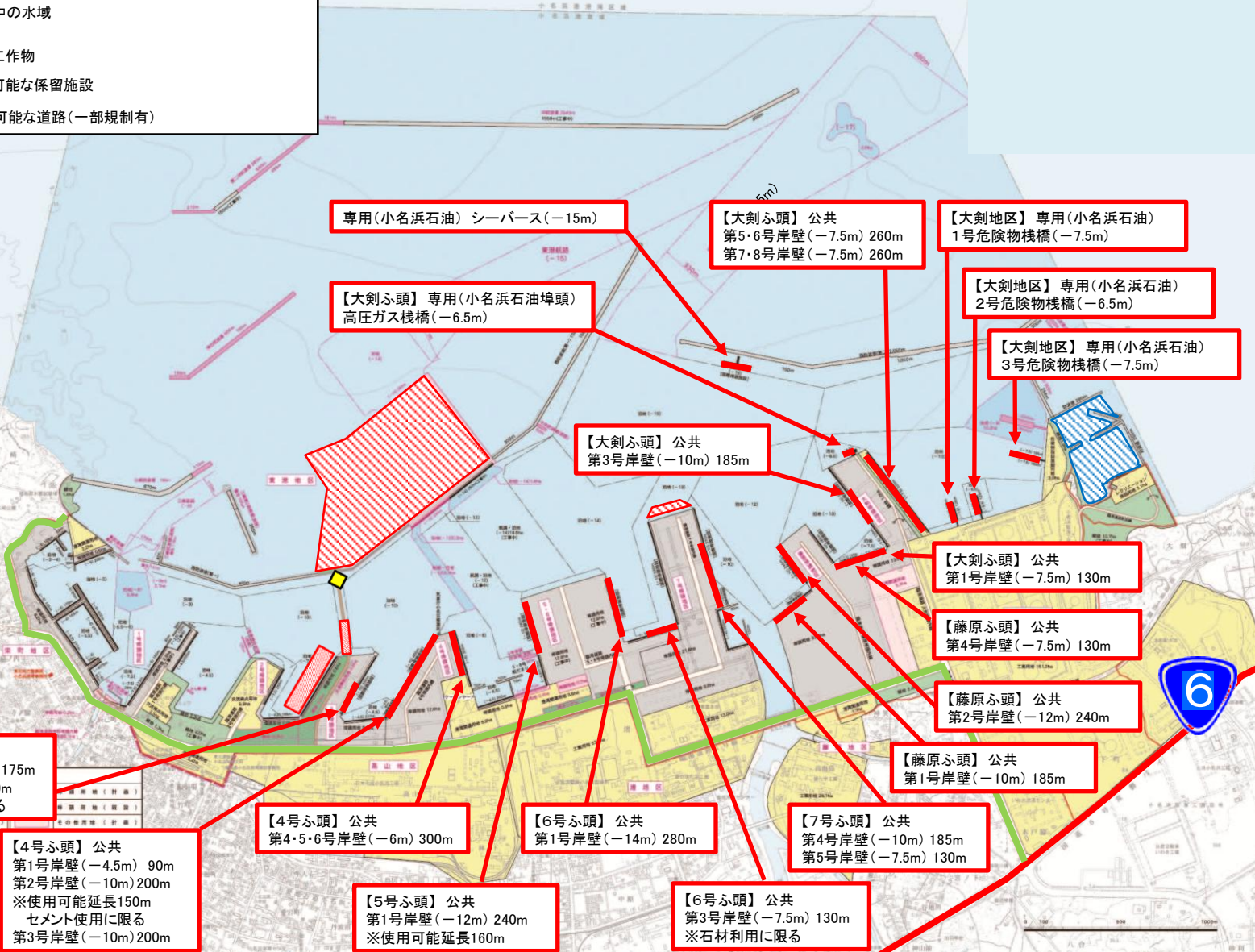
## 小名浜港

重要港湾

-  : 航泊禁止水域
-  : 調査中の水域
-  : 海上工作物
-  : 利用可能な係留施設
-  : 通行可能な道路(一部規制有)



	防波堤(計画)		調査中の水域
	航泊禁止水域		海上工作物
	利用可能な係留施設		通行可能な道路(一部規制有)
	調査中の水域		
	海上工作物		
	利用可能な係留施設		
	通行可能な道路(一部規制有)		



小名浜港で利用可能な係留施設は、次のとおりです。

名 称	延長	水深	船 型	備 考
3号ふ頭 第4号岸壁	175m	-10m	12,000 重量ト	公共ふ頭 (使用可能延長 160m) (セメント使用に限る)
4号ふ頭 第1号岸壁 第2号岸壁	90m 200m	-4.5m -10m	1,000 12,000	公共ふ頭 公共ふ頭 (使用可能延長 150m) (セメント使用に限る)
第3号岸壁 第4号岸壁 第5号岸壁 第6号岸壁	200m 100m 100m 100m	-10m -6.0m -6.0m -6.0m	12,000 3,000 3,000 3,000	公共ふ頭 公共ふ頭 公共ふ頭 公共ふ頭
5号ふ頭 第1号岸壁	240m	-12.0m	30,000	公共ふ頭 (使用可能延長 160m)
6号ふ頭 第1号岸壁 第3号岸壁	280m 130m	-14m -7.5m	55,000 5,000	公共ふ頭 公共ふ頭 (石材利用に限る)
7号ふ頭 第4号岸壁 第5号岸壁	185m 130m	-10m -7.5m	12,000 5,000	公共ふ頭 公共ふ頭
藤原ふ頭 第1号岸壁 第2号岸壁 第4号岸壁	185m 240m 130m	-10m -12m -7.5m	12,000 30,000 5,000	公共ふ頭 公共ふ頭 公共ふ頭
大剣ふ頭 第1号岸壁 第3号岸壁 第5号岸壁 第6号岸壁 第7号岸壁 第8号岸壁	130m 185m 130m 130m 130m 130m	-7.5m -10m -7.5m -7.5m -7.5m -7.5m	5,000 12,000 5,000 5,000 5,000 5,000	公共ふ頭 公共ふ頭 公共ふ頭 公共ふ頭 公共ふ頭 公共ふ頭
小名浜石油(株) シーバース 1号危険物栈橋A 1号危険物栈橋B 2号危険物栈橋A 2号危険物栈橋B 3号危険物栈橋A 3号危険物栈橋B	270m 108m 108m 95m 95m 110m 110m	-15m -7.5m -7.5m -6.5m -6.5m -7.5 -7.5	99,999 5,000 5,000 3,000 3,000 5,000 5,000	専用ふ頭 専用ふ頭 専用ふ頭 専用ふ頭 専用ふ頭 専用ふ頭 専用ふ頭
小名浜石油埠頭(株) 高圧ガス栈橋	110m	-6.5m	3,000	専用ふ頭

船型は、「港湾の施設の技術上の基準」の主要諸元に対する標準値を記載。

6月9日15:00に漁港区の水域が航行可能とされました。